


















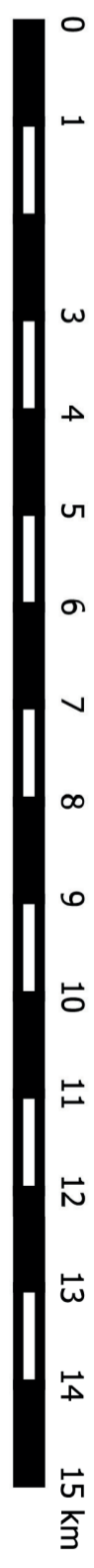


**Zeichenerklärung**

- |   |                     |   |                     |   |                   |   |                    |
|---|---------------------|---|---------------------|---|-------------------|---|--------------------|
|  | Aa-Vechte Tour      |  | Rathaus             |  | Park, Schlosspark |  | Kneipe             |
|  | Radverkehrsnetz NRW |  | Bauwerk             |  | Museum            |  | Imbiss, Fastfood   |
|  | Schloss, Burg       |  | Technisches Bauwerk |  | Hotel, Gasthof    |  | Touristinformation |
|  | Kirche              |  | Wassermühle         |  | Café              |  | Fahrradvermietung  |
|  | Altstadt            |  | Windmühle           |  | Gastronomie       |   |                    |

Maßstab: 1:75000



Quellennennwerk:  
 Bearbeitung und Gestaltung von Wegenetzen, Orten von Interesse, Signaturen durch Münsterland e. V. ([www.tourplaner-muensterland.de](http://www.tourplaner-muensterland.de)) für die  
 Basiskarte - "Projektgebiet" durch Kreis Borken (2018) © Land NRW / KreisBorken, GEObasis, DE / BKG, EUA, OSM



## ANTRIEB DURCH WIND UND SONNE

Sie brauchen noch mehr Information? Dann besuchen Sie uns auch online unter [www.steinfurter-land.de](http://www.steinfurter-land.de) oder kommen Sie in einer unserer Touristinformationen vorbei. Sie sind herzlich willkommen!

Und wenn Sie Rast machen möchten, seien Sie herzlich willkommen in unseren vielfältigen Gastronomie- und Beherbergungsbetrieben. Gastfreundlichkeit und Regionalität werden hier groß geschrieben.

Die komplette Route ist 140 km lang, 140 km, die sich lohnen! Egal ob auf der Suche nach Erholung, Kultur, Historie oder einfach reiner Natur - Sie können alles finden.

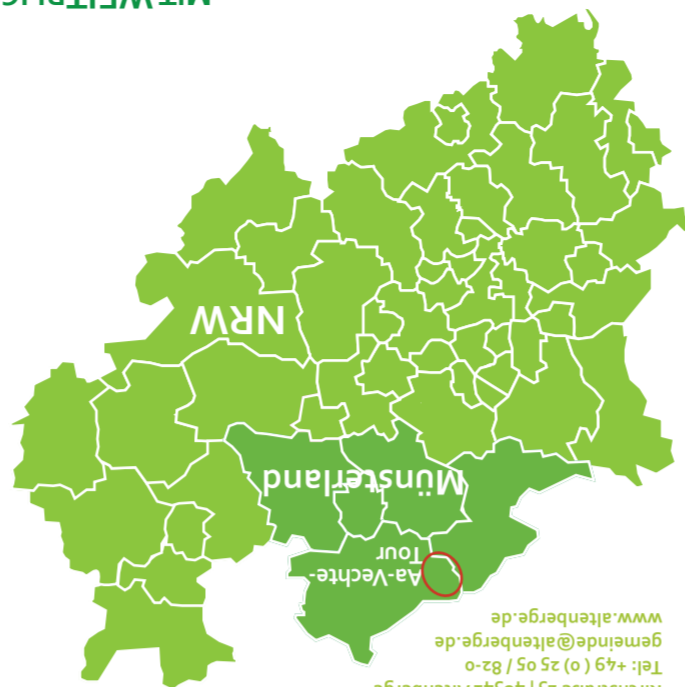
Ein Radweg mit vielen Gesichtern, die Sie unbedingt kennen lernen sollten!

Durch neun liebenswerte Orte im nördlichen Münsterland und zwischen den Flüssen Aa und Vechte führt diese fantastische Radtour durch historische Ortskerne, prächtige Parkanlagen und unberührte Natur, vorbei an ehrwürdigen Burghöfen und beeindruckenden Windparks.

Ein Radweg, zwei Flüsse, neun Orte

## Aa-Vechte-Tour

## MIT WEITBLICK UNTERWEGS



Vom Altenberger Höhenrücken bietet sich den Besuchern der atemberaubende Rundblick auf das Münsterland, die Baumberge oder den Teutoburger Wald. Besonders attraktiv sind der Eiskeller der ehemaligen Brauerei Beuing und das Heimathaus Kitzken mit Steinungs Scheune, dem dazugehörigen Speicher und Backhaus. Ebenfalls zum Bestaunen sind die Ausstellungsstücke im Schopper- und Geräteuseum. Altenberge verfügt außerdem über fünf barrierefreie Reitstationen mit Aufstiegsrampe und Leihrollstühlen. Die Wege sind extra breit und mit speziellen Sicherheitsschleusen an Straßenkreuzungen ausgestattet. Spaß für jedermann ist garantiert.

## Altenberge

Gemeinde Altenberge  
Kirchstraße 25 | 48341 Altenberge  
Tel.: +49 (0) 25 54 / 91 06 10  
gemeinde@altenberge.de  
[www.altenberge.de](http://www.altenberge.de)

## TRADITION UND MODERNE

Charmant und liebenswert: die Gemeinde Nordwalde. Nordwalde bietet einiges für Freizeit- und Kulturgeiserte, etwa den mittelalterlichen Bispinghof oder das ehemalige Rittergut „Haus Althaus“, dessen Reste mehr als beeindruckend sind. Ebenfalls immer einen Besuch wert: Die katholische St.-Dionysius-Pfarrkirche, in der eine prächtige Barockorgel zu finden ist, die seit dem Jahr 2000 sogar unter Denkmalschutz steht sowie das liebevoll ausgestattete Heimatmuseum gestattet Ihnen einen interessanten Blick in die Vergangenheit. Tipp: Die Nordwalder Biografietage sind einzigartig in Westfalen. Ein Besuch lohnt sich!

## Nordwalde

Gemeinde Metelen:  
Senplatz 18 | 48629 Metelen  
Tel.-Nr.: 02556/8941  
anfes@metelen.de  
[www.metelen.de](http://www.metelen.de)

## Metelen

Metelen, auch liebevoll das „Vechtestädtchen“ genannt, ist ein um den ursprünglichen Stiftsbereich gewachsenes Ort, in dem heute fast 6.500 Menschen leben. Viele historische Gebäude, Kultur- und Naturdenkmäler erzählen von der über 1.125-jährigen Geschichte. Mühlen- und Sägewerksmuseum, Eisenbahnmuseum und Stiftskammer Bergen Schätze des wirtschaftlichen und kulturellen Lebens Metelens. Die Pfarrkirche oder auch das Ackerbürgerhaus laden zum Verweilen in historischem Ambiente ein.



Orte entlang der Strecke  
Auf der Aa-Vechte-Tour radeln Sie im nördlichen Münsterland zwischen den Flüssen Aa und Vechte. Die Region in diesem Teil des Münsterlandes hat seinen ganz eigenen Reiz. Lassen Sie bei Ihrer Radtour auf der Aa-Vechte-Route Ihren Blick von kleinen Höhenrücken weit über die grüne Parklandschaft schweifen. Spätestens rund um Ochtrup erinnert die Landschaft stark an die benachbarten Niederlande. Gemächlich schlingeln sich die kleinen Flüsse durch das satte Grün der Landschaft. Entschleunigung spüren, Energie tanken sowie Tradition und Moderne erleben.

# Aa-Vechte-Tour

140 km - ein Radweg, zwei Flüsse, neun Orte



## Münsterland

## Horstmar


Quadratisch, sympathisch: Die Stadt ist mit ihrem viereckigen Grundriss einzigartig im Münsterland. Die historische Altstadt, mit vier von ehemals acht existierenden Burghöfen, die sehenswerte gotische Hallenkirche und das „Alte Rathaus“ laden zu einem ausgedehnten Stadtrundgang ein. Der Stadtteil Leer bietet mit den beiden Wind- und Wassermühlen am Leerbach und „Jannings Quelle“, weitere Sehenswürdigkeiten. Bindeglied zwischen den beiden Stadtteilen ist das Naturschutzgebiet „Herrenholz“.

Stadtmarketingverein HorstmarErleben e.V.  
Kirchplatz 1-3 | 48612 Horstmar  
Tel.: +49 (0) 25 58 / 9979481  
info@horstmalerleben.de  
[www.horstmalerleben.de](http://www.horstmalerleben.de)

## Schöppingen

Schöppingen mit den Ortsteilen Eggerode und Gemen lockt als fahrradfreundliche Gemeinde, Künstlerdorf, Kulturstätte und „Aussichtsturm“ in die Region. Kein Wunder, stellt der Schöppinger Berg mit seinen 158 Metern Höhe die größte Erhebung im Westmünsterland dar. Von hieraus genießt man eine hervorragende Weitsicht bis weit in die Niederlande hinein. Ein Paradies für Radwanderer, Spaziergänger, Tagesgäste und Urlauber. Ob Naherholung, Kunst, Kultur oder Wallfahrt, ob auf historischen Pfaden unterwegs oder auf kulinarischer Entdeckertour – Schöppingen und seine Umgebung bieten jede Menge attraktiver Ausflugsziele.

Gemeinde Schöppingen  
Amtsstraße 17 | 48624 Schöppingen  
Tel. +49 (0) 2555 / 88-0  
gemeinde@schoeppingen.de  
[www.schoeppingen.de](http://www.schoeppingen.de)



## Steinfurt

Die Kreisstadt Steinfurt ist mit ihren beiden charmanten Ortsteilen Burgsteinfurt und Borghorst doppelt liebens- und sehenswert. Burgsteinfurt besticht durch eine atemberaubende historische Kulisse, geprägt durch das Wasserschloss und beeindruckende alte Fachwerk- und Steinhäuser. Borghorst, eine ehemalige Hochburg der Textilindustrie, ist ein gemütlicher und authentischer Ort, zu dem sich ein Abstecher immer lohnt. Hier befindet sich auch das einzige Bauhausmuseum im Westen. Verbunden sind die beiden Ortsteile durch das „Bagno“, das im 18. Jhd. als Lustgarten und exotische Gartenlandschaft errichtet wurde und heute ein wundervoller Park ist, in dem der älteste freistehende Konzertsaal Europas steht.

Steinfurt Marketing und Touristik e. V.  
Markt 2 | 48565 Steinfurt  
Tel.: +49 (0) 25 51 / 13 83  
info@steinfurt.de  
[www.steinfurt-touristik.de](http://www.steinfurt-touristik.de)

## Wettringen

Die idyllische Lage Wettringens und das vielfältige gastronomische Angebot machen das Dorf zu einem beliebten Ziel für Radtouristen. Ein gut ausgebautes Radwegenetz macht Lust auf eine Radtour. Vom Ortskern aus kann man die Sehenswürdigkeiten Wettringens sowie die Radrouten der „Vechtetalroute“, der „100 Schlösser-Route“, der „Aa-Vechte-Tour“ und die „Hiärten-Route“ gut erreichen. Insbesondere die Auen von Aa und Vechte, die Gegend am Rothenberg, das Naturschutzgebiet der Brechte und auch die Heideflächen am Haddorfer See bieten Ihnen schöne Aussichten in die Natur. Das Einkaufen in Wettringen macht Spaß. Der Einzelhandel und die Gewerbetreibenden bieten eine vielfältige Auswahl an Produkten.

Verkehrsverein Wettringen im Heimathaus  
Werninghoker Str. 5 | 48693 Wettringen  
Tel.: +49 (0) 25 57 / 92 96 76  
info@verkehrsverein-wettringen.de  
[www.verkehrsverein-wettringen.de](http://www.verkehrsverein-wettringen.de)



## Laer

Laer hat sich den ursprünglichen Charakter eines Dorfes bewahrt. Mitten durch den Ort plätschert der Ewaldibach, der den zentral gelegenen Dorfteich speist. Hier finden sich viele romantische Plätze, die zum Verweilen einladen. Mit seinen idyllisch romantischen Pättkes ist Laer der ideale Ausgangspunkt für ausgedehnte Radtouren in die nähere und weitere Umgebung.

Dorfmarketing Laer e.V.  
Am Rathaus 1 | 48366 Laer  
Tel.: +49 (0) 25 54 / 91 06 10  
dorfmarketing@laer.de  
[www.tourismus-laer.com](http://www.tourismus-laer.com)

## Ochtrup

Im Dreiländereck Münsterland-Niederlande-Niedersachsen begeistert die Töpfer- und Textilstadt Ochtrup mit idyllischen Fahrradrouten und malerisch-münsterländischer Parklandschaft. Sehenswürdigkeiten wie Töpfereimuseum, Bergwindmühle, Villa Winkel, Beltman-Bau, Stiftskirche Langenhorst, Wasserburg Haus Welbergen und Wallanlagen machen Lust auf eine Stadtführung. Oder man entdeckt auf eigene Faust Ochtruper Geschichten mit den CultureCall®-Hörstationen und radelt gemütlich auf der „Bürgermeistertour“ die Sehenswürdigkeiten ab. Wissenswertes über das Töpferhandwerk und dessen besondere Eigenarten wie die Gefäßflöte Ochtruper Nachtigall und den Siebenhenkeltopf präsentiert das Töpfereimuseum. Windmüller der Bergwindmühle zeigen die eindrucksvolle Windmühlentechnik vergangener Zeiten. Zum Shoppen laden Fachgeschäfte und das internationale Designer Outlet Ochtrup mit Modemarken, Giebelhäusern und tollem Einkaufsambiente ein.

Veranstaltungs- und Werbegemeinschaft Ochtrup e. V.  
Töpferstraße 2 | 48607 Ochtrup  
Tel.: +49 (0) 25 53 / 98 180  
e-mail@tourist-info-ochtrup.de  
[www.tourist-info-ochtrup.de](http://www.tourist-info-ochtrup.de)



Herausgeber:  
Steinfurt Marketing und Touristik e. V.  
Markt 2 | 48565 Steinfurt  
Tel.: 0 25 51 / 13 83 | Fax: 0 25 51 / 73 26  
info@steinfurt.de  
[www.steinfurt-touristik.de](http://www.steinfurt-touristik.de)

Redaktion:  
Arbeitskreis Steinfurter Land Tourismus

Satz, Layout:  
Kreis Steinfurt | Steinfurt Marketing und Touristik e.V.

Auflagenhöhe:  
20.000

Stand: Januar 2019

Kartendarstellung:  
Bearbeitung und Gestaltung von Wegenetzen, Orten von Interesse, Signaturen durch Münsterland e.V. ([www.tourenplaner-muensterland.de](http://www.tourenplaner-muensterland.de)) für die Basisk@rte - „Projektgebiet“ durch Kreis Borken (2018) © Land NRW / Kreis Borken, GEObasis.DE / BKG, EUA, OSM

Mehr Informationen online:  
[www.steinfurter-land.de](http://www.steinfurter-land.de)

